
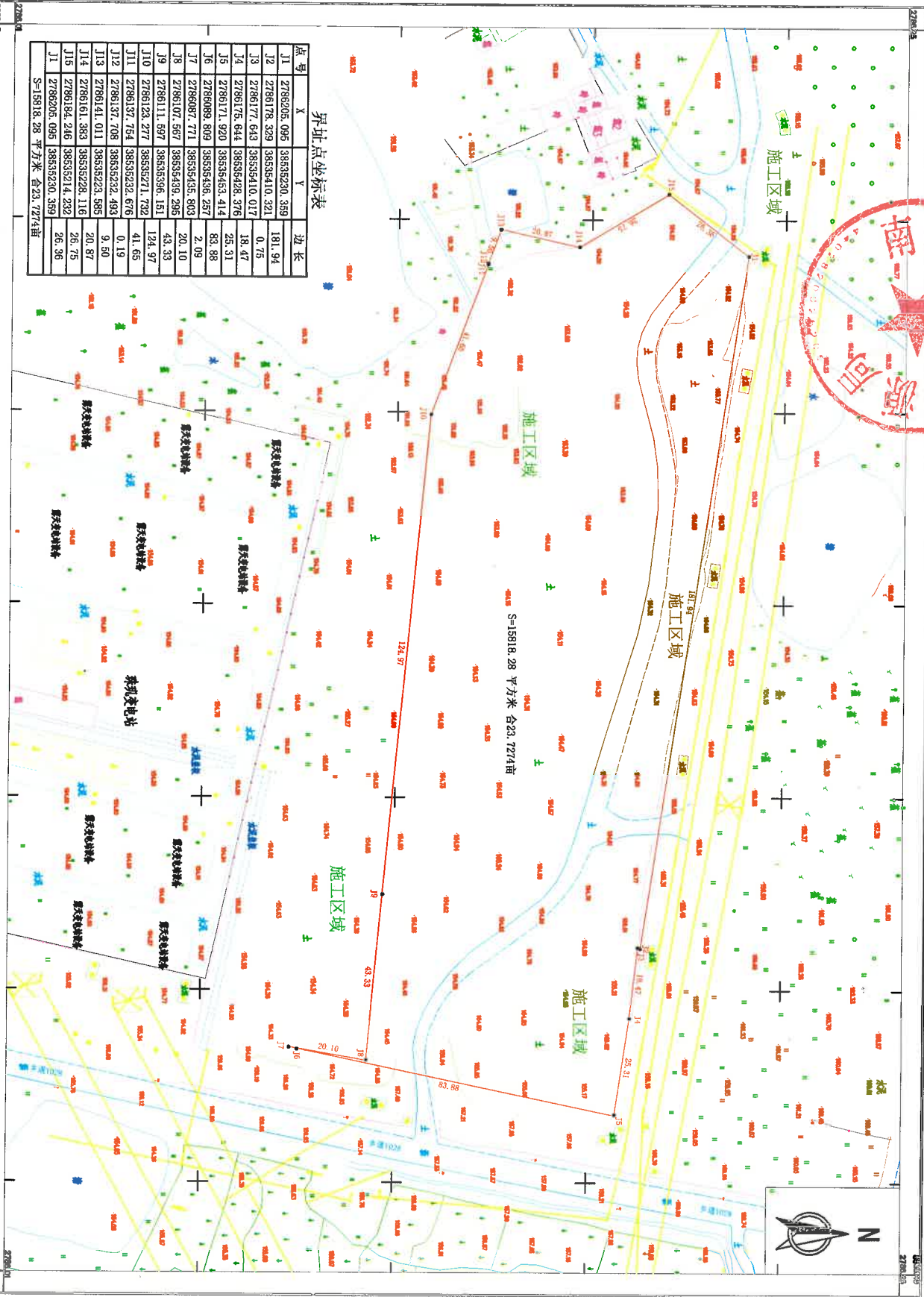


2786-015-38535.171
2786-015-38535.171



南雄市珠玑镇旅游大道与乡道Y028交汇处西南侧地块一
2786-015-38535.171

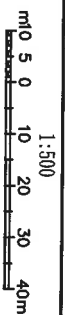


界址点坐标表

点号	X	Y	边长
J1	2786205.095	38535230.359	181.94
J2	2786178.329	38535410.321	0.75
J3	2786177.643	38535410.017	18.47
J4	2786176.644	38535428.376	25.31
J5	2786171.920	38535453.414	83.88
J6	2786089.809	38535436.257	2.09
J7	2786087.771	38535435.803	20.10
J8	2786107.567	38535439.295	43.33
J9	2786111.597	38535396.151	124.97
J10	2786123.277	38535271.732	41.65
J11	2786137.708	38535232.493	9.50
J12	2786137.754	38535232.493	20.87
J13	2786141.011	38535223.585	26.75
J14	2786161.383	38535214.232	26.36
J15	2786205.095	38535230.359	

S=15818.28 平方米 合23.7274亩

2000国家坐标系
1995国家坐标系
2012年10月1日



测量员:丁志勇
绘图员:张俊
审核员:曾小强