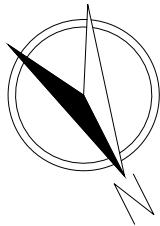
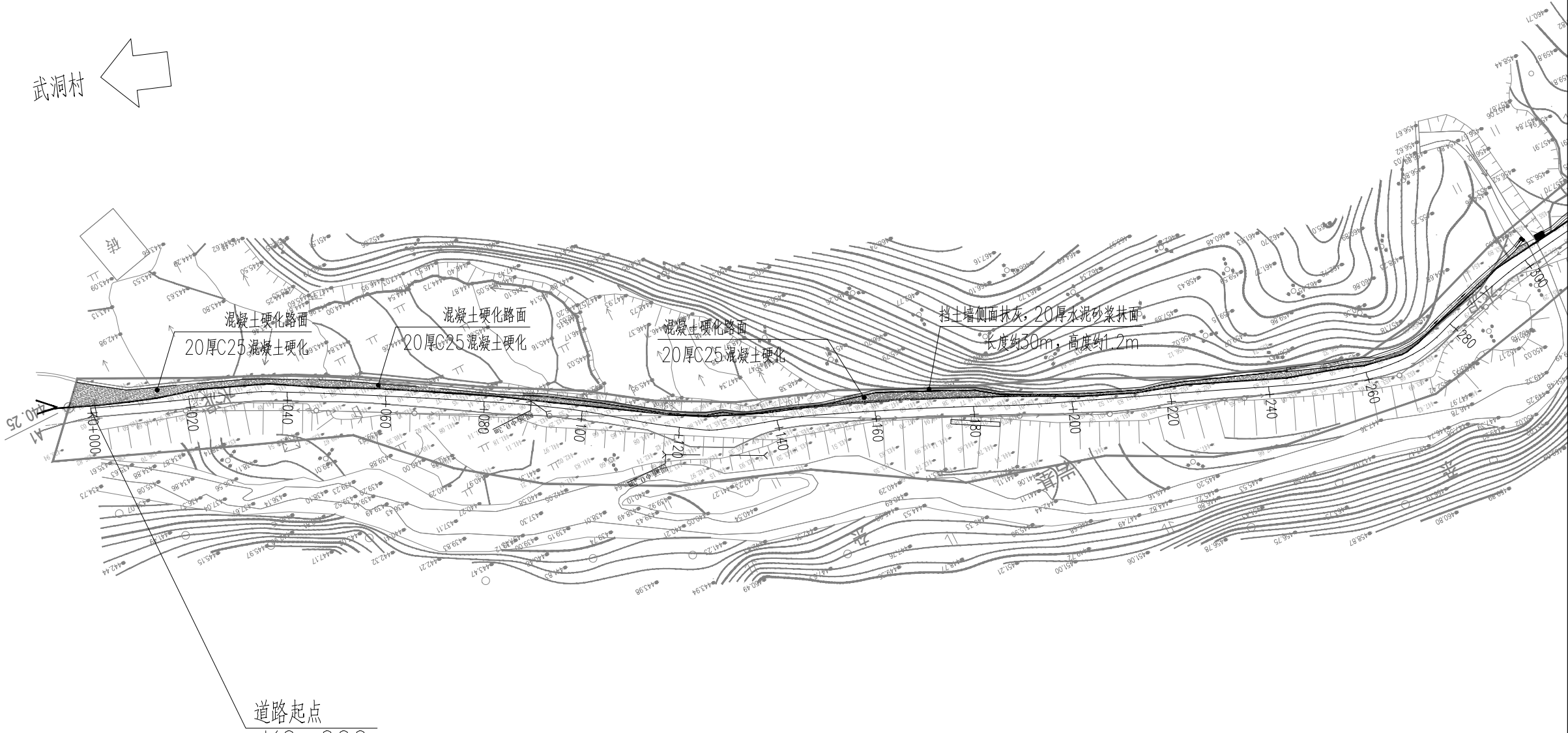


图	建	给	电	气	
总	结	暖			
会	签				



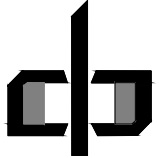
武洞村



道路起点  
K0+000

白竹村

- 注:
- 1、本图单位均以米计;
  - 2、本图采用2000国家大地坐标系,1985国家高程基准。
  - 3、排水沟排水坡度与道路坡度保持一致,需要住就近圆管涵或箱涵排水。

<div></div> <div>中潮博雅设计有限公司</div> <div>ZHONGCHAO BOYA ENGINEERING DESIGN CO., LTD</div>			
会 签			
总 图	建 筑		
结 构	给 排 水		
暖 通	电 气		
动 力	弱 电		
自 控	市 政		●
业主单位	韶关市武江区江湾镇人民政府		
项目名称	江湾镇武洞至乳源白竹跨镇道路灾后重建项目 (水渠工程)		
子项名称			
图纸名称	道路边沟平面设计图		
工程号			
阶 段	施工图	图 号	DL-04
专 业	市 政	比 例	1:1000
出图日期	2025. 05		
项目负责人	张筱莉	张筱莉	
专业负责人	张鹏松	张鹏松	
审 定	张鹏松		
校 审	曾九生	曾九生	
设 计	李孟麟	李孟麟	

\* 本图纸版权属中潮博雅设计有限公司所有。  
\* 本图纸需手续齐全方可用于施工。